

Latvijas orientēšanās čempionāts sprintā un sprinta stafetē
Ceturtais biļetens
01-02.08.20 Valmiera

SLĒGTAIS RAJONS, IERAŠANĀS

Slēgtā rajona shēma un piebraukšanas ceļi [redzami šeit](#)

Ierašanās – sprints

Ierašanās sacensību centrā notiek no Valmieras D pa Kauguru ielu, nogriežoties pa kreisi uz Stacijas ielu, tad pa kreisi Meža ielu un vēlreiz pa kreisi uz Sila ielu. Auto novietošana uz Sila un Rūpniecības ielām.

Ierašanās – sprinta stafete

Sprinta stafetēs mašīnu novietošana tikai ārpus slēgtās teritorijas. Ieteicamā vieta – Kultūras centra stāvlaukums blakus T/C Valleta. Tirdzniecības centra stāvlaukumā mašīnas var atstāt līdz 2 stundām. Marķējums uz sacensību centru sāksies no Rīgas un Diakonāta ielas krustojuma Diakonāta ielu.

Sprinta sacensību rajona teritorijā ir aizliegts atrasties līdz 1. augusta 14:30, savukārt sprinta stafetešu sacensību rajons ir slēgts līdz 2. augusta 11:30.

SACENSĪBU PROGRAMMA

01.08.2020

No plkst. 11:30 - Dalībnieku reģistrācija sacensību centrā

12:15 - Sacensību atklāšana

Līdz 12:45 - Visiem dalībniekiem jāierodas karantīnā

13:00 - Starts dalībniekiem sprinta distancē

No 15.10 līdz 15.25 - OPEN grupu starts

Ap 15:00 - Apbalvošana

Līdz 15:30 - Vārdisko pieteikumu iesniegšana sprinta stafetei izmantojot [LOF pieteikumu sistēmu](#).

02.08.2020

No 9:00 - Reģistrācija sacensību centrā

Līdz 9:30 - Dalībniekiem jāierodas skolas teritorijā karantīnas zonā

9:45 - Stafetes maiņas demonstrācija

10:00 - Starts stafetešu sacensībām

No 11:30 līdz 11:45 - Starts OPEN distancēm no stafetes maiņas zonas

Ap 12:30 - Latvijas čempionāta uzvarētāju apbalvošana

OPEN grupām starts no **15.10 līdz 15.25**, karantīnas zona nav jāizmanto. Marķējums uz startu no karantīnas ieejas vārtiem.

Starta kārtība:

-3 min. pirms starta dalībnieks reģistrējas uzrādot tiesnesim IDENT numuru, notīra SI karti / aktivizē SIAC karti, dodas uz nākamo starta koridoru

-2 min pirms starta saņem papildu leģendas

-1 min pirms starta nostājas uz starta līnijas un pēc starta signāla no savas grupas kastes paņem karti.

Dalībnieks ir personīgi atbildīgs, ka ir paņēmis pareizo, savas grupas karti.

GPS

M21E, W21E grupās sprintā jālieto organizatoru izsniegtās GPS sekošanas iekārtas. Ja sportists atsakās lietot sekošanas iekārtu, tad attiecīgais sportists tiek diskvalificēts.

GPS ierīču sadalījums tiks publicēts kopā ar starta protokolu.

Sprintā GPS iekārtas varēs saņemt 30 minūtes pirms starta – karantīnas zonā.

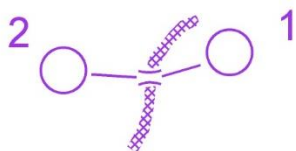
Apvidus, bīstamas vietas:

Pārgaujas rajons – ielas, pagalmi, daudzdzīvokļu un privātā apbūve, sabiedriskās ēkas, parki.

Auto satiksme netiks apturēta. Esiet uzmanīgi, šķērsojot ielas. Apvidū visām grupām būs jāšķērso iela ar intensīvu satiksmi, kuru būs atļauts šķērsot tikai noteiktās vietās, šīs pārejas būs atzīmētas kartē (shēma) un marķētas apvidū.

Apvidū atrodas neiežogota privāta teritorija bez sētas, kas tiks marķētas apvidū ar sarkanbaltu lentu vietās, kur ir iespējams netīši šķērsot.

Distancē var būt pusnojaukts žogs, kas kartē nav atzīmēts, esiet uzmanīgi! (foto)

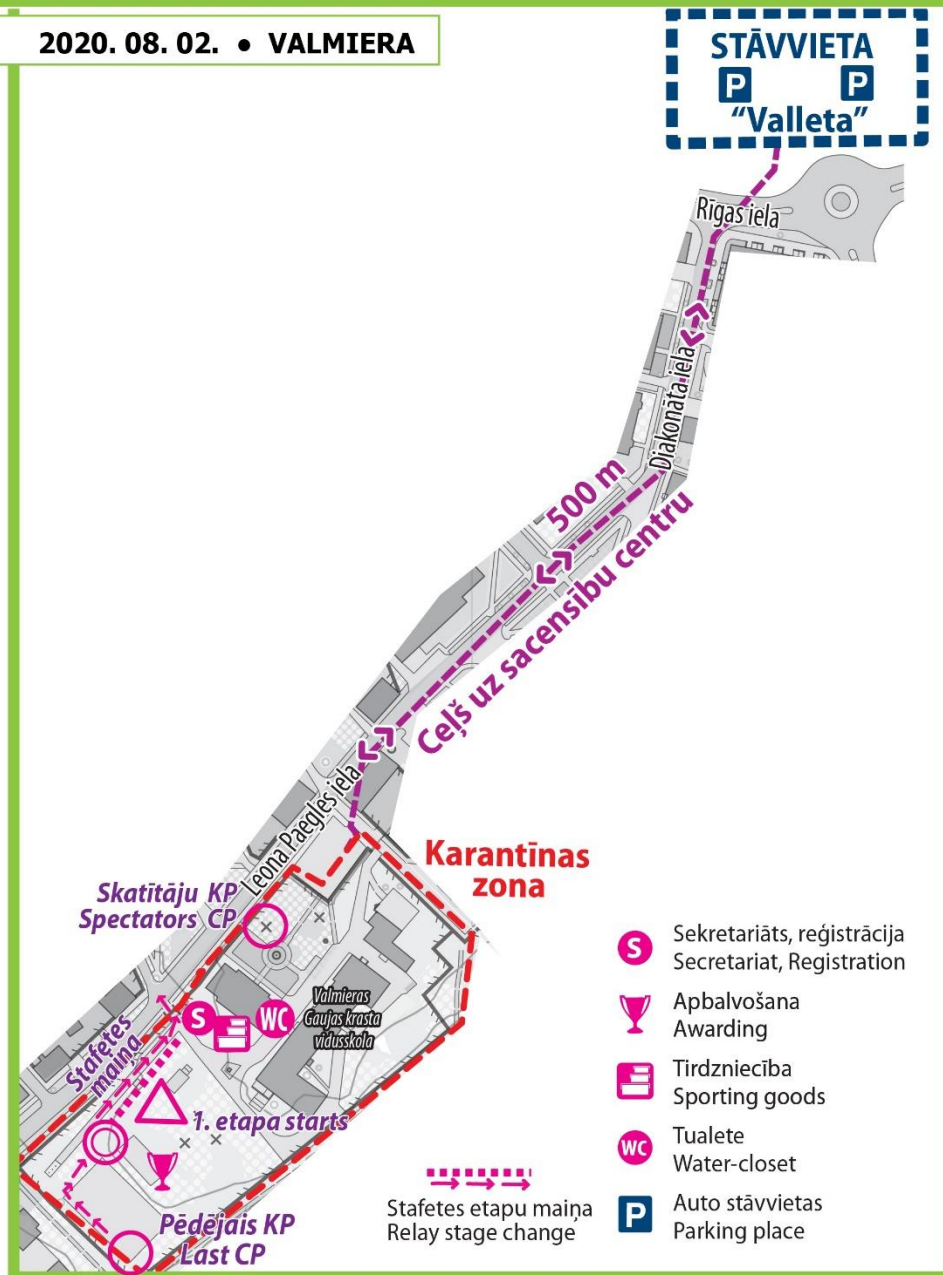


SPRINTA STAFETE

LATVIJAS ORIENTĒŠANĀS ČEMPIONĀTS

SPRINTA STAFETES

2020. 08. 02. • VALMIERA



Sacensības norisināsies Valmieras centrā, kam raksturīga dažāda veida apbūve, daudzdzīvokļu mājas, Gaujas krasts un parkveida teritorijas.

Visās distancēs tiks pielietota izkliede. Dalībnieku numurus varēs saņemt reģistrācijā sacensību dienā. Pēc skatītāju punkta pielietota izkliede.

lesildīšanās skolas teritorijā. Visiem dalībniekiem jāierodas skolas teritorijā līdz 9:30. Atstāt skolas teritoriju dalībniekiem atļauts pēc plkst. 11:00.
OPEN grupām starts no 11:30 līdz 11:45, karantīnas zona nav jāizmanto. Starts stafetes maiņas zonā atzīmējoties starta stacijā pie tiesneša.

SPECIĀLIE APZĪMĒJUMI

-  Konteineri
-  Saknes
-  Rotaļu rīki
-  Reklāmas objekti

Īpaši noteikumi un atgādinājumi

Aizliegts šķērsot orientierus, kas kartē apzīmēti kā nepārvarami – nepārvaramus žogus, nepārvaramas sienas, nepārvaramus ūdens šķēršļus, dekoratīvos stādījumus, aizliegtās teritorijas!



 Nepārvarams ūdens šķērslis

 Nešķērsojama veģetācija

 Nepārvarama siena

 Nepārvarams žogs

 Ēka

  Teritorija, kurā nav atļauts ieiet

  Aizliegtā teritorija

Šis aizliegums attiecas arī uz tādiem orientieriem, kas fiziski ir pārvarami. Piemēram, nepārvarama siena var būt no vienas puses zema (augstāks pamata līmenis) – arī šādu sienu aizliegts šķērsot. Distancē būs tiesneši, kas kontrolēs dalībnieku rīcību. Sacensību dalībnieki, kas nepaklausīs šiem noteikumiem, tiks diskvalificēti

CITAS PIEZĪMES

Organizatoriem ir tiesības mārketinga un reklāmas mērķiem izmantot Latvijas čempionāta sacensību laikā uzņemtas fotogrāfijas un video materiālus bez saskaņošanas ar tajās redzamajiem cilvēkiem

PRECIZĒTIE DISTANČU PARAMETRI
(distanču garumi mērīti, apejot nepārvaramus šķēršļus)

Sprints 01.08:

Vīrieši	Garums (km)	KP	Sievietes	Garums (km)	KP
M21E	3,7	23	W21E	3,1	21
M21	3,2	20	W21	2,8	20
M12	1,9	16	W12	1,7	15
M14	2,4	17	W14	2,3	15
M16	3	20	W16	2,8	20
M18	3,7	23	W18	3,1	21
M20	3,7	23	W20	3,1	21
M35	3,3	19	W35	2,8	20
M40	3,3	19	W40	2,8	20
M45	3	20	W45	2,4	17
M50	3	20	W50	2,4	17
M55	2,7	19	W55	2,3	15
M60	2,7	19	W60	2,3	15
M65	2,4	17	W65	2	15
M70	2,4	17	W70	2	15
M75	2	15	W75	1,7	12
M80	2	15	W80	1,7	12
Open1	1,7	14			
Open2	2,4	15			

Sprinta stafete, 02.08:

Grupa	Garums (km)	KP
MW21	3,3-3,6	20-22
MW12	1,8-2,0	11-13
MW14	2,0-2,3	13-15
MW16	2,4-2,7	15-17
MW130	2,9-3,2	19-16
MW160	2,1-2,5	15-18
MW190	2,0-2,2	13-15
Open1	1,8	12

Open2	2,8	18
--------------	-----	----